

Falesia Sengella

Accesso: Dal centro di Cogollo del Cengio, passando per la gelateria da Jejo, si imbocca il costo vecchio, si parcheggia nei pressi del terzo tornante (45.795617, 11.417739) (parcheggiare a spina di pesce, se non dovessero esserci posti liberi è possibile parcheggiare al quarto tornante);


Dal terzo tornante partono due sentieri, bisogna prendere quello più a sinistra, che parte pianeggiante, dopo circa 100 metri curva leggermente a sinistra, dopo altri 50 curva decisamente a destra, e dopo una breve salita si arriva al settore basso (5 min dall'auto).

Note: La falesia è esposta prevalentemente a sud; per alcuni tiri, in particolare Diedro Grigio e La canzone del pane, la corda da 60m basta a malapena.


Raramente è necessario fare manovra in catena (es: Cielo super acceso, Chester)


I tiri non presenti nella relazione (che viene costantemente aggiornata) sono da considerare non ancora terminati, o da richiodare.


N.	Nome	Difficoltà	Note
1	Cani sciolti	6c	Blocco in partenza poi fessura
2	Old boy	7b+	
3	Fessura obliqua	5b	Itinerario storico richiodato
4	Radici	6b	
5	Muro grigio L1	5a	Itinerario storico richiodato
6	Muro grigio L1+L2	5c	Itinerario storico richiodato
7	La canzone del pane	6c+	Primi 4 fix in comune con diedro grigio
8	ZZ Top	6a+	Bella fessura
9	Susesuda	6b	Primi due fix in comune con Zztop, poi a sx
10	Anche se non è california	Progetto	Itinerario trad
11	Agitazione L1	6b/+	Bella placca tecnica
12	Agitazione L1+L2	6c	Breve strapiombo poi continuità
13	El rospo	6a+	Sconsigliata
14	Il vino del folletto	7b	Itinerario storico richiodato
15	Mortadella libera	7a	Bella placca a buchi
16	Le streghe di Avalon	6b/+	
17	Beep beep	5c	
18	Via del toro	Progetto	
19	Spittomania	6c	Itinerario storico richiodato
20	Cielo super acceso	6c+	Placca verticale di movimento
21	La terribile	6b+	Placca non banale
22	Elfi domestici	6a+	Partenza atletica
23	Qui quo qua	3c	
24	Zio paperone	4b	
25	Snoopy	5a	
26	Zio paperino	4a	
27	Paperinik	5c+	
28	Patata americana	6a+	
29	Topinambur	6a	
30	Chester	Progetto	
31	Quarto di secolo	7b	






























Storia: I primi itinerari due itinerari della falesia hanno visto la luce nel 1980, come riportato nella guida "50 arrampicate sulle prealpi venete occidentali", saliti da alcuni membri del GEC di Cogollo.

A metà anni '80 sono stati effettuati dei lavori da parte del CAI di Thiene ed Arsiero che ha utilizzato per qualche anno la falesia per le esercitazioni; negli anni '90 è stata sede di lavori da parte di alcuni componenti del CAI di Arsiero e del Gruppo roccia 4 gatti.

Nel 2020 il sentiero di accesso e la parte bassa della falesia sono stati resi di nuovo accessibili da parte di alcuni componenti del GEC di Cogollo; gli stessi, insieme ad altre persone della zona hanno proceduto alla pulizia delle pareti, ripristino di nuovi itinerari, e chiodatura di nuovi, per arrivare allo stato attuale della falesia riportato in questa relazione.